



Emosson



Salanfe



Vieux-Emosson







**HÉBERGEMENT ET RESTAURATION SUR LE TOUR**

<b>Restaurant panoramique d'Emosson</b>  	+41 27 768 12 74 <a href="http://www.emossonresto.com">www.emossonresto.com</a>
<b>Buvette de l'alpage d'Emaney</b>  	+41 79 643 33 81 <a href="http://www.alpage-emaney.ch">www.alpage-emaney.ch</a>
<b>Auberge de Salanfe</b>  	+41 27 761 14 38 <a href="http://www.salanfe.ch">www.salanfe.ch</a>
<b>Cabane de Susanfe</b>  	+41 24 479 16 46 <a href="http://www.susanfe.ch">www.susanfe.ch</a>
<b>Refuge de la Vogealle</b>  	+33 6 20 60 91 40 <a href="http://www.refugedelavogealle.com">www.refugedelavogealle.com</a>
<b>Buvette / Chalet du Boret</b>  	+33 6 60 16 27 55 <a href="http://www.savoie-mont-blanc.com">www.savoie-mont-blanc.com</a>
<b>Camping du Pelly</b>  	+33 4 50 34 12 17 <a href="http://www.lepelly.com">www.lepelly.com</a>
<b>Refuge du Grenairon</b>  	+33 4 50 34 47 31 <a href="http://www.grenairon.com">www.grenairon.com</a>
<b>Cabane du Vieux-Emosson</b>  	+41 79 342 95 66 <a href="http://www.cabaneduvieux.ch">www.cabaneduvieux.ch</a>

**VARIANTE PAR LORIAZ**

<b>Refuge de Loriaz</b>  	+33 6 52 53 69 73 <a href="http://www.refuge-loriaz.com">www.refuge-loriaz.com</a>
---------------------------------------------------------------------------------------------------------------------------------------------------------------------------------------------------	---------------------------------------------------------------------------------------

**VARIANTE DES DENTS-BLANCHES**

<b>La Cantine de Barmaz</b>  	+41 24 479 11 63 <a href="http://www.cantine-barmaz.com">www.cantine-barmaz.com</a>
<b>Refuge de Bostan</b>  	+33 7 63 44 79 16 <a href="http://www.refugedebostan.fr">www.refugedebostan.fr</a>
<b>Refuge du Folly</b>  	+33 4 50 90 10 91 <a href="http://www.refuge-du-folly.fr">www.refuge-du-folly.fr</a>

Réservations indispensables dans les cabanes et refuges



Frêtes du Grenier



Tête de Pérua



Bout du Monde, Sixt-Fer-à-Cheval

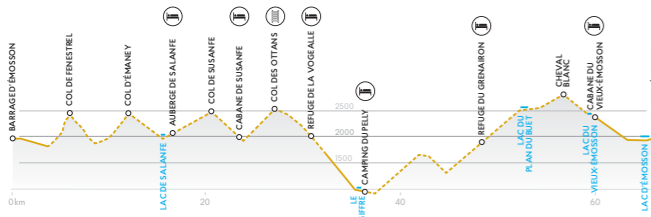



 @tourduриан


 **NATURELLEMENT SAUVAGE**

## TEMPS DE MARCHÉ

	Emosson	1965 m	
1:00	Alpage de Fenestral	1797 m	1:00
2:00	Col de Fenestral	2451 m	1:15
1:00	Alpage d'Emaney	1855 m	1:30
1:45	Col d'Emaney	2462 m	1:00
1:15	Auberge de Salanfe	1942 m	2:00
2:30	Col de Susanfe	2494 m	1:30
0:30	Cabane de Susanfe	2102 m	1:00
2:30	Col des Ottans	2496 m	1:30
1:30	Refuge de la Vogealle	1900 m	2:00
1:00	Le Boret	1388 m	1:30
1:00	Camping du Pelly	950 m	1:30
2:40	Alpage de Commune	1653 m	2:00
2:30	Refuge de Grenairon	1974 m	2:30
4:30	Cheval Blanc	2830 m	3:30
1:00	Site à empreintes	2400 m	1:30
0:45	Vieux-Emosson	2206 m	1:00
1:00	Emosson	1965 m	1:20



↔ 67 km ⌚ 4 jours 📏 4780 m



## DIFFICULTÉ

Passage d'échelles au Col des Ottans : 80 m de dénivelé (T4)

## ACCESSIBILITÉ

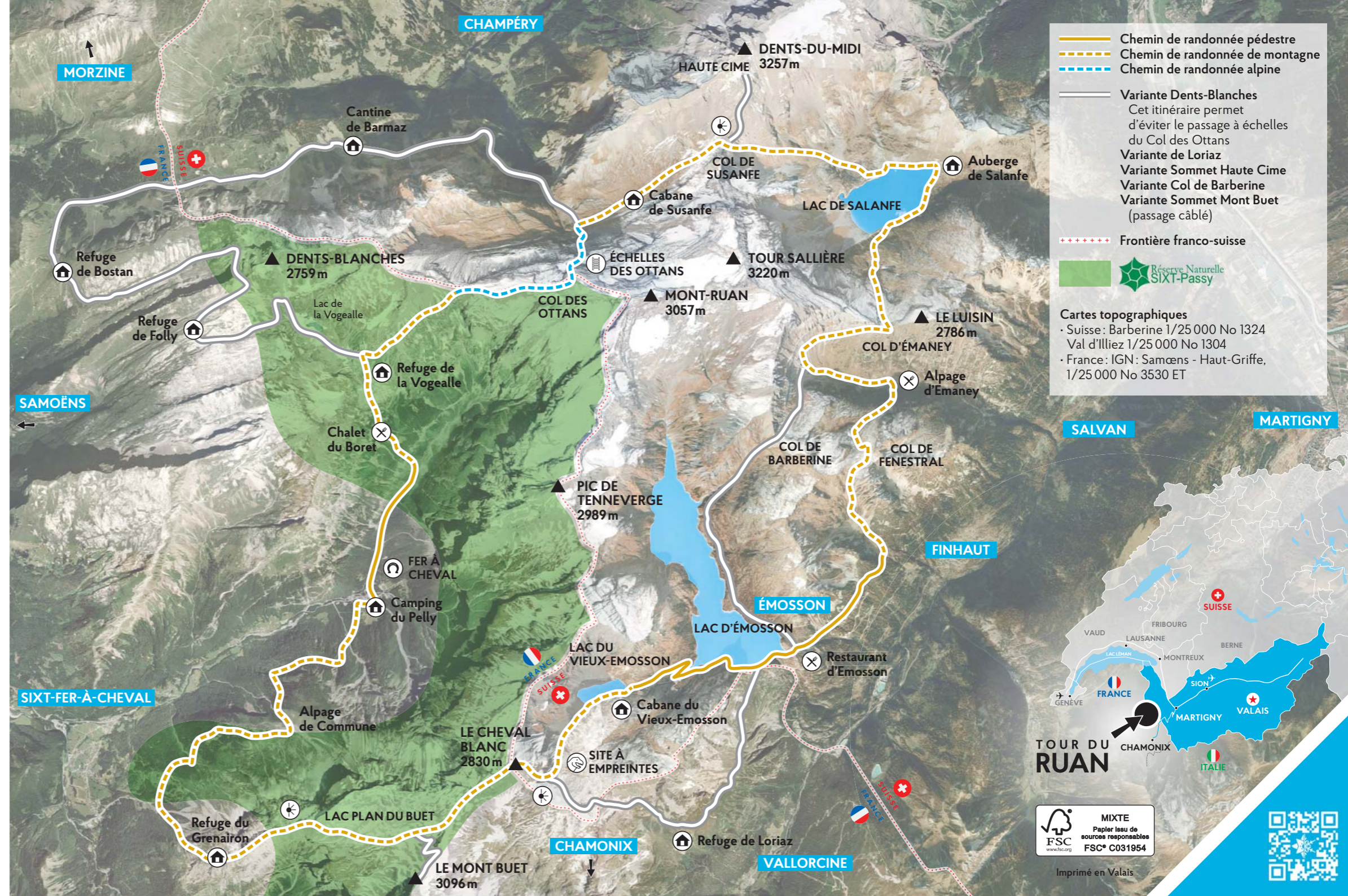
- Selon les conditions, de juillet à fin septembre
- Chiens interdits dans la Réserve Naturelle de Sixt-Passy

## BIVOUAC

Possibilité de bivouaquer à proximité des refuges. Merci de les contacter préalablement.

**En Suisse :** autorisé du coucher au lever du soleil, hors des alpages, au-dessus de la lisière des forêts.

**En France :** autorisé de 19h à 9h, excepté dans le fond de la vallée menant au Bout du Monde.



— Chemin de randonnée pédestre  
- - - Chemin de randonnée de montagne  
- - - Chemin de randonnée alpine  
 Variante Dents-Blanches  
 Cet itinéraire permet d'éviter le passage à échelles du Col des Ottans  
 Variante de Loriaz  
 Variante Sommet Haute Cime  
 Variante Col de Barberine  
 Variante Sommet Mont Buet (passage câblé)  
+ + + + + Frontière franco-suisse  
 Réserve Naturelle SIXT-PASSY  
**Cartes topographiques**  
 • Suisse : Barberine 1/25 000 No 1324  
 Val d'Illeiez 1/25 000 No 1304  
 • France : IGN : Samœns - Haut-Griffe, 1/25 000 No 3530 ET



MIXTE  
 Papier issu de sources responsables  
 FSC® C031954  
 Imprimé en Valais